

Itinéraires de Promenade et Randonnée

BELVEZE

PR 4 – 9,1 km

Les vestiges de Sept
Albres

Charmant village, fleuri « 2 fleurs », dans la vallée de la Séoune, Belvèze se découvre aussi le long des sentiers de randonnée où se dissimulent fontaines, lavoirs, gariottes, bâtisses et pigeonniers.

Pour en savoir plus :

Mairie 82150 BELVEZE




tél. 09 62 05 72 61

mairie-belveze@info82.com

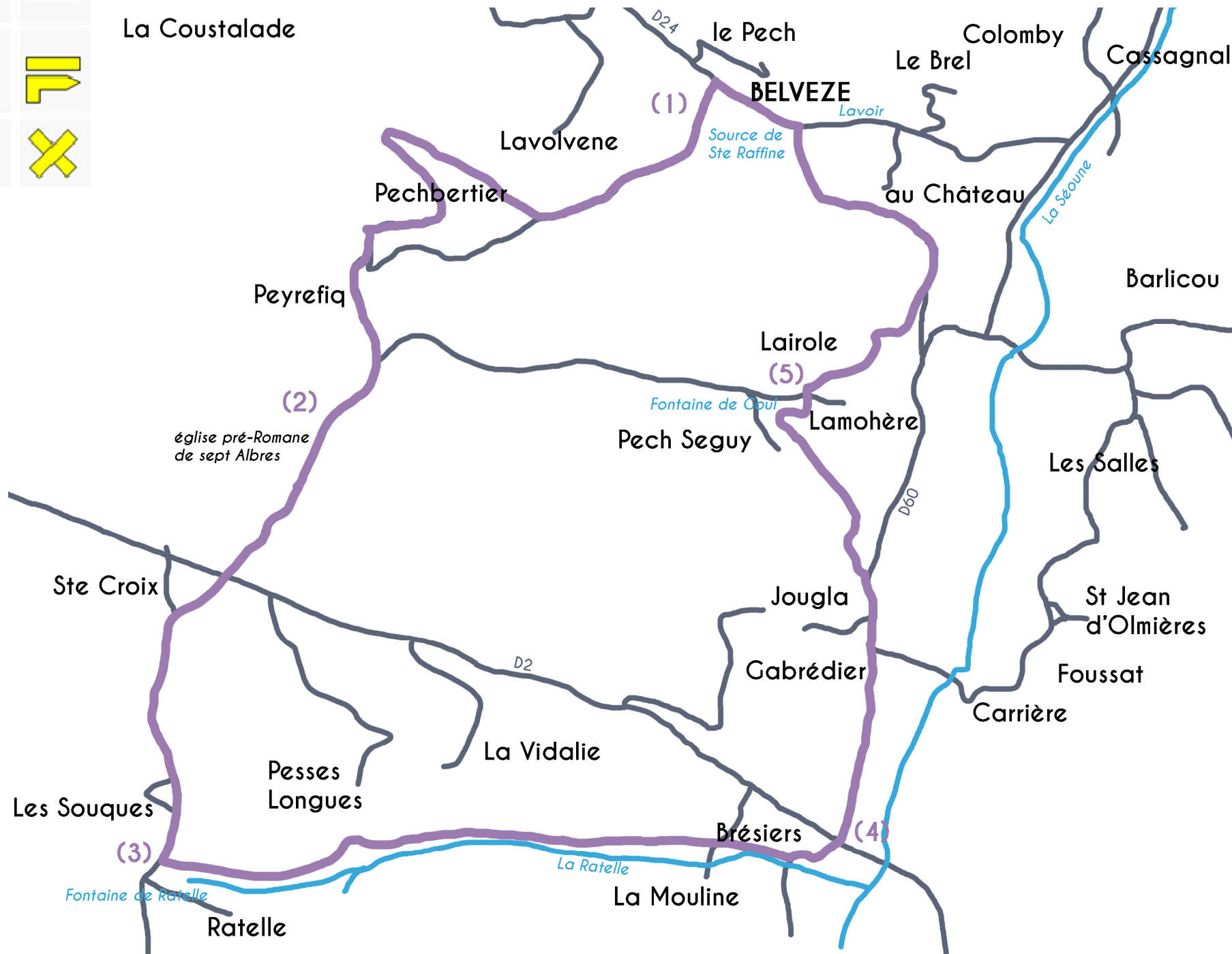
<http://www.coll82.com/belveze/>



photo B. Tauran

Bonne direction	
Changement de direction	
Mauvaise direction	

La Coustalade



BELVEZE

PR 4 – Les vestiges de Sept Albres

Kilométrage : 9,1 km / 2h30

Situation : 7 km de Montaigu de Quercy, 11 km de Lauzerte

Parking : Salle des fêtes

Départ : Salle des fêtes

Difficulté : Facile

Cartes IGN 2039 O / 1939 E

Balisage jaune



❶ Depuis le parking, dos à la salle des fêtes, prendre à droite la route en descente et la suivre sur environ 700 m. Juste avant le petit ruisseau, tourner à droite, pour remonter le chemin vers le plateau.

Au hameau de Pech Bertier, entre les maisons, tourner à droite et suivre la route sur 200 m jusqu'au carrefour en Y. Rester sur la route de droite durant 750 m pour atteindre les vestiges de l'ancienne

❷ église pré-Romane de sept Albres.

Continuer la route sur 380 m pour rejoindre la route départementale.

La traverser et suivre la route en face vers Ratelle pendant 970 m avant de

❸ tourner à gauche sur le chemin de terre en bas de la cote vers la fontaine de Ratelle.

Suivre ce chemin sur environ 2.0 kms pour descendre lentement dans la vallée jusqu'à la route départementale.

❹ La traverser et suivre la route en face sur 800 m, avant de prendre le chemin qui monte à gauche vers le hameau de Lairole : 750 m (passer devant la fontaine de Goul).

❺ A la route prendre à droite, traverser le hameau et suivre la route qui descend dans la vallée.

Au croisement avec la route départementale prendre à gauche et suivre cette route pour revenir à Belvèze.



A voir sur l'itinéraire :

Eglise Saint Hilaire

Cet édifice de la fin du XV^{ème} siècle, plusieurs fois remanié, était une annexe de St Pierre de Pervillac. Son clocher tour, ajouré de baies en plein cintre, est assez monumental.

Fontaine de Sainte Raphine

Elle fait partie des sources et fontaines miraculeuses en Bas-Quercy.

On venait laver à la source où emporter l'eau à l'intention des enfants atteints de croûte de lait.

Fontaine de Ratelle

Saint Martin de Sept Albres

Église pré-romane détruite en 1969. Très ancien sanctuaire dont l'origine se situe dans un haut-lieu celtique dédié au culte des arbres.

Office de Tourisme
Quercy Sud-Ouest

Place des Cornières

82110 Lauzerte

05 63 94 61 94

accueil@lauzerte-tourisme.fr

www.quercy-sud-ouest.com

Les informations contenues dans ce document ne sauraient engager la responsabilité de l'Office de Tourisme.

photo B. Tauran

